



exp. 2021/X999/001084

Cambio denominación e numeración. Lugar de Piñeiro de Abaixo e Porto (O).

RESOLUCIÓN: Cambio denominación e numeración. Lugar de Piñeiro de Abaixo e Porto (O).

EXPEDIENTE: 2021/X999/001084

O 02.12.2021 inícase o expediente para o cambio de denominación do lugar de Piñeiro de Abaixo, logo da moción presentada polo voceiro do PSG-PSOE o 14.10.2021.

Na dita moción en resumo indicaba o seguinte:

"Una das áreas peninsulares de máis rica toponimia é Galicia, donde o minifundio e a dispersión poboacional combínase co antigo poboamento, non interrompido polas migracións masivas. Ferreira, chamada oficialmente Sta María de Ferreira, está constituída como parroquia do noso Concello. Formada polos lugares de Ferreira, Figueiras, Piñeiro (O), Teixoeiras, Bieite de Abaixo, Bieite de Arriba, Pontillón (O) e Porto (O)

Na actualidade e concretamente no Porto, estase a dar a casuística que algúns veciños/veciñas, aínda que todos residentes no lugar, na súa documentación indica que uns residen no Porto e outros no Piñeiro (concretamente Piñeiro de Abaixo). Incluso dentro da mesma unidade familiar hai membros con distintos lugares de residencia.

Primeiro é saber que a nivel legal son os Concellos quén deciden qué rúas/lugares son as cambian de nome e son os Concellos os que teñen que especificar a certos organismos, como pode ser Correos, o correspondente cambio.

Cada Concello especificará aos veciños e veciñas a que organismos informarán do cambio do nome. Aínda así, isto pode dar lugar a dificultades administrativas que os veciños e veciñas deben facerse responsables, como por exemplo: cambio DNI, tributos, Seguridade Social, Rexistros da propiedade, carnet de conducir, etc... Cabe destacar que son moitas as fontes como as distintas Administracións, autonómicas ou a municipal (PXOM) ou mesmo as distintas biografías, sexan de antaño ou actuais, fan referencia ao lugar do Porto (parroquia de Ferreira).

O nome dos lugares reflicta pois unha relación estreita e prolongada dos habitantes entre eles e co territorio. O seu coñecemento e vixencia ao longo do tempo ofrece vías para que os recién chegados se adentren nun trato íntimo que os habitantes da zona manteñen, a da convivencia mutua e con territorio.

Os topónimos son por tanto as denominacións con que designamos os lugares que nos rodean, nacemos ou vivimos. A miúdo pasan desapercibidos, pero non só nos sirven para identificar e localizar os lugares en que se desenrolan cualquier actividade humana, además son parte do noso patrimonio cultural que debemos, con moito agarimo, manter e cuidar. Por todo o anteriormente exposto, o Partido Socialista PsdeG-PSOE presenta esta

Documento electrónico asinado dixitalmente cuxa integridade garántese mediante cotexo na Sede Electrónica deste Organismo co Código de Verificación Dixital (CVD) especificado á marxe.



exp. 2021/X999/001084

Cambio denominación e numeración. Lugar de Piñeiro de Abaixo e Porto (O).

MOCIÓN diante do Pleno da Corporación para que se tome o seguinte, Acordo:

- 1.- Deter a identificación dos inmobles do lugar do Porto como continuidade do lugar do Piñeiro*
- 2.- Proceder ao cambio do nome Piñeiro de Abaixo polo de Porto (O) para aqueles inmobles do citado lugar, mantendo así o topónimo indicado no actual PXOM*
- 3.- Dar traslado do presente acordo aos veciños e veciñas afectados así como ás Administracións e organismos pertinentes. “*

O 13.01.2022 a secretaria municipal emite informe xurídico sobre o procedemento que se debe seguir para realizar estes cambios.

O 17.01.2022 o arquitecto técnico municipal emite informe no que se sinalan as novas propostas de numeración e denominación:

“INFORME TECNICO

EXPEDIENTE Nº 2021/X999/001084

PETICIONARIO: SECRETARÍA DO CONCELLO

INMOBLES QUE PASAN A SER INCLUÍDOS NO LUGAR DE PORTO E REORGANIZACIÓN DOS INMOBLES DO LUGAR DE O PIÑEIRO , PARROQUIA DE FERREIRA

INFORME:

O que subscribe, Basilio Canosa Díaz , en calidade de Arquitecto Técnico do departamento de urbanismo do Concello de Coristanco, avaliando a solicitude e examinado o expediente ,emite o seguinte informe técnico urbanístico:

Establécese no seguinte listado de inmobles, coa súa referencia catastral e situados nun plano de cartografía catastral dos lugares de O Porto, e reorganízase a numeración no lugar de O Piñeiro

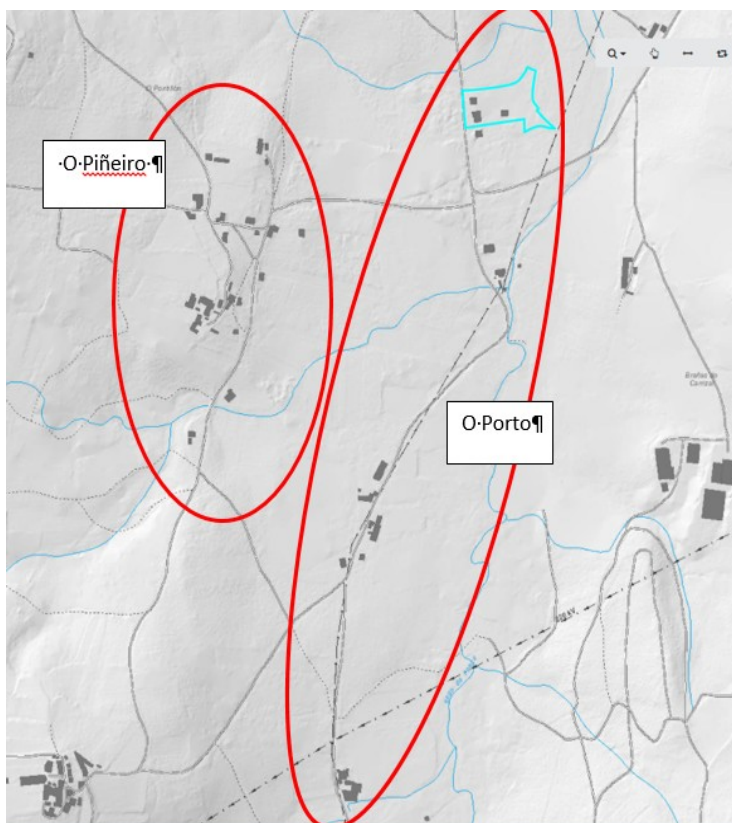
O criterio de ordenación seguido é o de proximidade ó núcleo do concello ata os límites naturais (Rego do Lobo ó norte e Rego da Fonte ó sur)

Documento electrónico asinado dixitalmente cuxa integridade garántese mediante cotexo na Sede Electrónica deste Organismo co Código de Verificación Dixital (CVD) especificado á marxe.



exp. 2021/X999/001084

Cambio denominación e numeración. Lugar de Piñeiro de Abaixo e Porto (O).



Inmobs, por referencia catastral ,do lugar de O Porto ordenados:

- 1-15029A033001500001FD
- 2-15029A033001500001FD
- 3-15029A033005930001FO
- 4-000400700NH17H0001GD
- 5-000900400NH17H0001DD
- 6-15029A032005710001FA
- 7-000900500NH17H0001XD
- 8-15029A032005790001FF
- 9-000900800NH17H0001ED

Documento electrónico asinado dixitalmente cuxa integridade garántese mediante cotexo na Sede Electrónica deste Organismo co Código de Verificación Dixital (CVD) especificado á marxe.



exp. 2021/X999/001084

Cambio denominación e numeración. Lugar de Piñeiro de Abaixo e Porto (O).

10-15029A032007010000DF

11-001400700NH17H0001RD

Inmobes, por referencia catastral , do lugar de O Piñeiro ordenados:

1- 000401200NH17H0001PD

2-15029A032007250001FH

3-15029A032002070001FE

4- 15029A032002910000DO

5-15029A032002920000DK

6-15029A032002870000DM

7-15029A032003060000DB

8-15029A032003060000DB

9-15029A032003050000DA

10-15029A032003120000DQ

11-000400900NH17H0001PD

12- 15029A032002670000DS

13-000901000NH17H0001JD

14- 15029A032005670000DQ

15- 15029A032003040000DW

16- 000900200NH17H0001KD

17- 15029A032006930000DB

18- 15029A032006920000DA

19- 15029A032002640001FO

20- 15029A032007220001FS

21-15029A032002700000DS

22- 15029A032003160001FG

23- 15029A032003160001FG

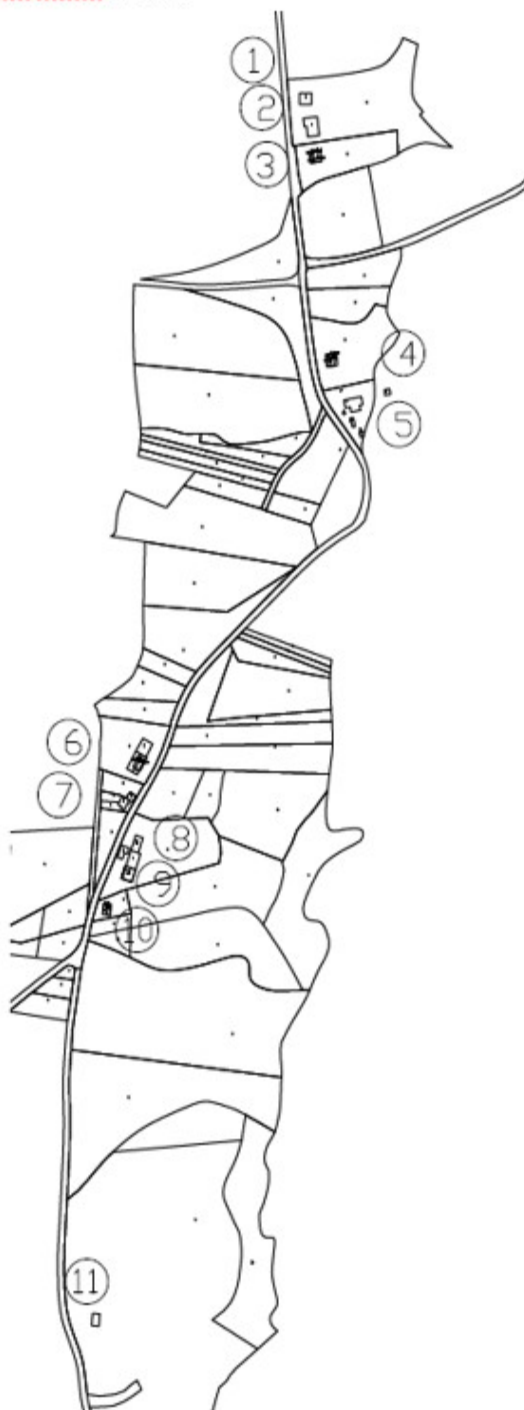
Documento electrónico asinado dixitalmente cuxa integridade garántese mediante cotexo na Sede Electrónica deste Organismo co Código de Verificación Dixital (CVD) especificado á marxe.



exp. 2021/X999/001084

Cambio denominación e numeración. Lugar de Piñeiro de Abaixo e Porto (O).

Croquis de situación sobre cartografía catastral - O Porto fl

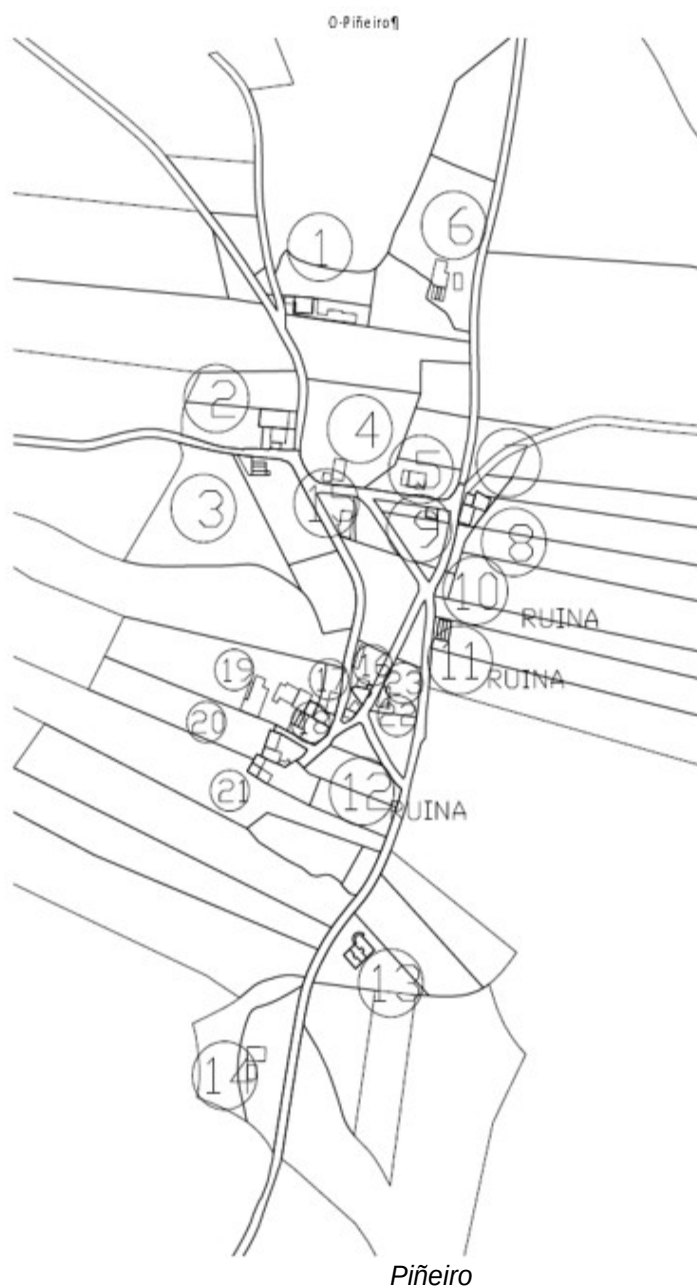


Documento electrónico asinado dixitalmente cuxa integridade garántese mediante cotexo na Sede Electrónica deste Organismo co Código de Verificación Dixital (CVD) especificado á marxe.



exp. 2021/X999/001084

Cambio denominación e numeración. Lugar de Piñeiro de Abaixo e Porto (O).



Documento electrónico asinado dixitalmente cuxa integridade garántese mediante cotexo na Sede Electrónica deste Organismo co Código de Verificación Dixital (CVD) especificado á marxe.



exp. 2021/X999/001084

Cambio denominación e numeración. Lugar de Piñeiro de Abaixo e Porto (O).

Emítese o presente informe aos efectos oportunos.

En Coristanco,

Basilio Canosa Díaz Arquitecto técnico"

Tendo en conta o anterior, de conformidade coas atribucións que me confire o art. 21 da Lei 7/1985, do 2 de abril, reguladora das Bases do Réxime local, e o Regulamento de Poboación, Demarcación Territorial, **RESOLVO**:

PRIMEIRO. Iniciar o expediente para cambiar a denominación e numeración dos seguintes inmobles dos lugares de Porto (O) y de O Piñeiro, parroquia de Santa María de Ferreira:

Inmobles que pasan a intergrarse no lugar de Porto (O), e nova numeración :

Num.	Ref catastral
1	15029A033001500001FD
2	15029A033001500001FD
3	15029A033005930001FO
4	000400700NH17H0001GD
5	000900400NH17H0001DD
6	15029A032005710001FA
7	000900500NH17H0001XD
8	15029A032005790001FF
9	000900800NH17H0001ED
10	15029A032007010000DF
11	1001400700NH17H0001RD

Documento electrónico asinado dixitalmente cuxa integridade garántese mediante cotexo na Sede Electrónica deste Organismo co Código de Verificación Dixital (CVD) especificado á marxe.



exp. 2021/X999/001084

Cambio denominación e numeración. Lugar de Piñeiro de Abaixo e Porto (O).

Inmubles que pasan a intergrarse no lugar de O Piñeiro, e nova numeración :

Num.	Ref. Catastral
1	000401200NH17H0001PD
2	15029A032007250001FH
3	15029A032002070001FE
4	15029A032002910000DO
5	15029A032002920000DK
6	15029A032002870000DM
7	15029A032003060000DB
8	15029A032003060000DB
9	15029A032003050000DA
10	15029A032003120000DQ
11	000400900NH17H0001PD
12	15029A032002670000DS
13	000901000NH17H0001JD
14	15029A032005670000DQ
15	15029A032003040000DW
16	000900200NH17H0001KD
17	15029A032006930000DB
18	15029A032006920000DA
19	15029A032002640001FO
20	15029A032007220001FS
21	15029A032002700000DS
22	15029A032003160001FG
23	15029A032003160001FG

Documento electrónico asinado dixitalmente cuxa integridade garántese mediante cotexo na Sede Electrónica deste Organismo co Código de Verificación Dixital (CVD) especificado á marxe.



exp. 2021/X999/001084

Cambio denominación e numeración. Lugar de Piñeiro de Abaixo e Porto (O).

SEGUNDO. Abrir período de información pública por vinte días laborais a contar dende a publicación do anuncio desta resolución no Boletín Oficial da Provincia da Coruña para que calquera persoa interesada no expediente poda formular alegacións, achegar documentos ou xustificacións que considere oportunas.

TERCEIRO.- Publicar anuncio no Boletín oficial da Provincia da Coruña, no taboleiro de anuncios municipal e na sede electrónica municipal aos efectos indicados no punto anterior.

CUARTO.- Notificar a presente Resolución ás persoas titulares das parcelas afectadas por este expediente, para que no prazo indicado de vinte días laborais poda formular alegacións, achegar documentos ou xustificacións que estimen pertinentes en relación coa nova delimitación e numeración propostas.

DOCUMENTO ASINADO ELECTRÓNICAMENTE

Documento electrónico asinado dixitalmente cuxa integridade garántese mediante cotexo na Sede Electrónica deste Organismo co Código de Verificación Dixital (CVD) especificado á marxe.